

Šiaulių regiono integruota teritorijų vystymo programa

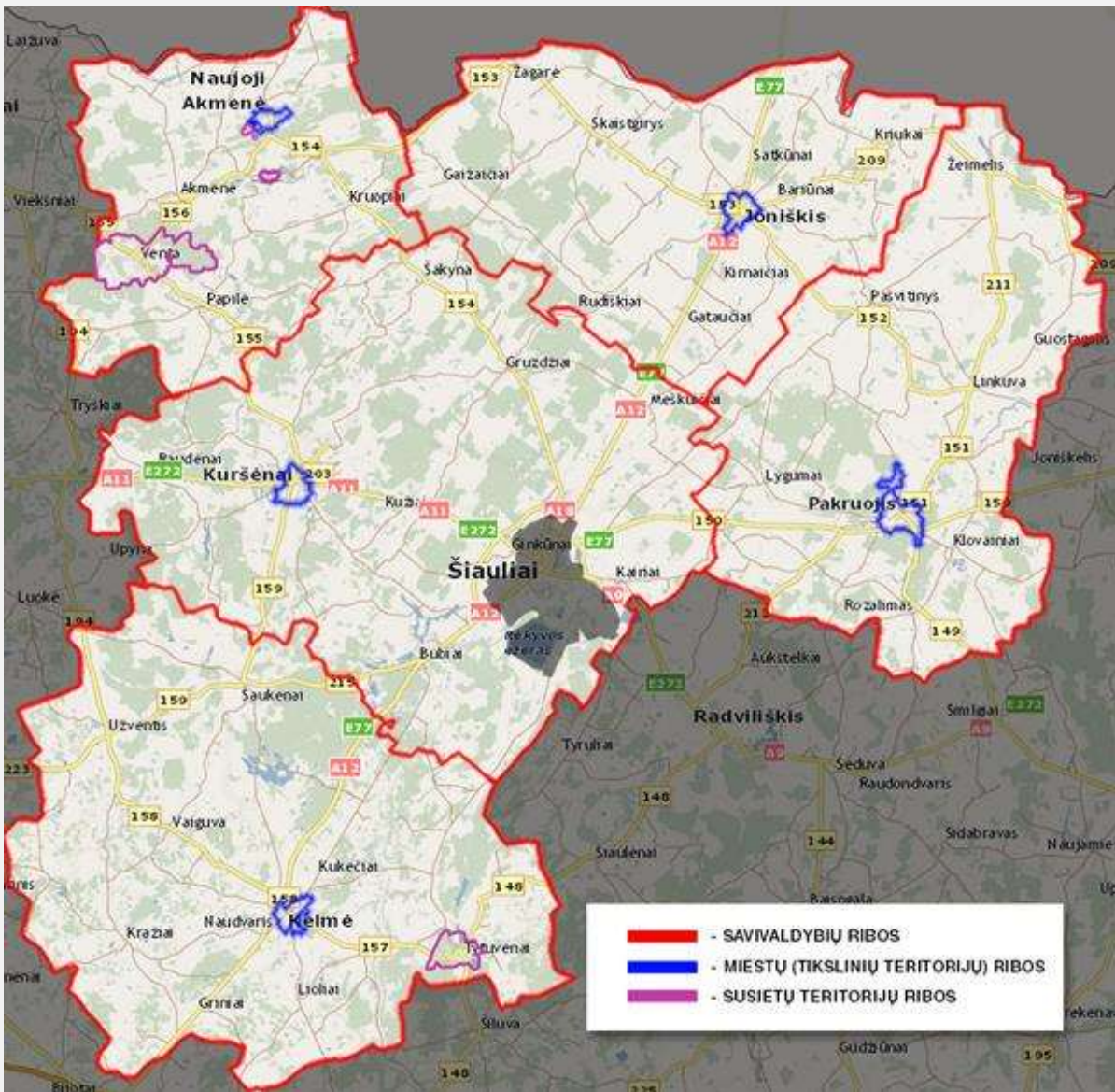
Informacija apie įgyvendinimą 2018 metais

Šiaulių miesto integruota teritorijų vystymo programa



Šiaulių regione vykdomų integruotų teritorijų vystymo programų įgyvendinimo ataskaitos už 2018 metus

- Vadovaujantis Integruotų teritorijų vystymo programų rengimo ir įgyvendinimo gairių, patvirtintų Lietuvos Respublikos vidaus reikalų ministro 2014 m. liepos 11 d. įsakymu Nr. 1V-480 „Dėl Integruotų teritorijų vystymo programų rengimo ir įgyvendinimo gairių patvirtinimo“, 30 punktu, savivaldybių administracijos kartu su kitais veiksmy vykdytojais kasmet iki vasario 1 d. parengia nustatytos formos integruotos teritorijų vystymo programos įgyvendinimo ataskaitą, kurią pristato savivaldybės tarybai ir pateikia Regioninės plėtros departamentui prie Vidaus reikalų ministerijos.
- Regioninės plėtros departamentas apibendrina visų savivaldybių pateiktas ataskaitas, pristato atitinkamo regiono plėtros tarybai ir kasmet iki kovo 1 d. pateikia Vidaus reikalų ministerijai.
- Apibendrintą informaciją apie kiekviename regione vykdomų programų įgyvendinimą Regioninės plėtros departamentas kasmet iki kovo 15 d. skelbia interneto svetainėje www.lietuvosregionai.lt



Tikslinės ir susietos teritorijos, kuriose įgyvendinama Šiaulių regiono integruota teritorijų vystymo programa.

Šaltiniai: Nacionalinė žemės tarnyba prie Žemės ūkio ministerijos, UAB „Hnit-Baltic“, VĮ „Registrų centras“.



Šiaulių miesto tikslinės teritorijos ribų schema.
Šaltinis: Šiaulių miesto savivaldybės administracija.

Informacija apie Šiaulių regione
vykdomos Šiaulių regiono
integruotos teritorijų vystymo
programos įgyvendinimą



Situacijos analizėje nagrinėtų ir SSGG lentelėje nurodytų veiksmų pokyčiai:

Situacijos analizėje identifikuotos ir nagrinėtos silpnybės (problemos), stiprybės, galimybės ir grėsmės 2018 metais nepasikeitė ir neatsirado naujų, programoje neįvertintų teritorijos vystymui svarbių veiksmų

Stiprybės

1. Šiaulių regiono tikslinių teritorijų savivaldybės pasižymi aukštu pramonės potencialu
2. Šiaulių regione yra išplėtotas žemės ūkis ir palankios sąlygos jam plėtoti

Silpnybės

1. Žemas ir mažėjantis verslumo lygis Šiaulių regione (be Šiaulių miesto)
2. Spartus gyventojų skaičiaus mažėjimas Šiaulių regiono tikslinėse teritorijose
3. Didelis struktūrinis ir ilgalaikis nedarbas Šiaulių regiono tikslinių teritorijų savivaldybėse
4. Ūkinės veikos koncentracijos ir apgyvendinimo ypatumai turi didelės įtakos transporto sukeliamai aplinkos taršai ir eismo saugumo situacijai

Galimybės

1. Dėl aktyvesnės Europos reindustrializacijos stiprės Šiaulių regiono investicinis patrauklumas
2. Šiaulių regiono tikslinėse teritorijose didės alternatyvių transporto būdų ir priemonių bei geros susiekimo sistemos paklausa

Grėsmės

1. Dėl blogėjančios demografinės padėties, didelio nedarbo sparčiai mažės jaunų žmonių, atvykstančių gyventi ir dirbti į Šiaulių regiono tikslines teritorijas, srautai
2. Nepalanki verslo aplinka, maža perkamoji galia Šiaulių regione sukels skurdo problemas
3. Auganti regioninė konkurencija su Ryga (paslaugų, turizmo, transporto ir kt. srityse)

Informacija apie programos įgyvendinimą: tikslas, uždaviniai, veiksmai

1. Tikslas. Padidinti Šiaulių regiono tikslinių teritorijų gyventojų užimtumą, gerinant patrauklumą gyvenimui, darbui ir investicijoms

1.1. Uždavinys. Pritaikyti viešąsias erdves verslo poreikiams ir investicijų pritraukimui

11 veiksmų

1.2. Uždavinys. Padidinti ūkinės veiklos įvairovę, gerinant gyvenamąją aplinką, skatinant naujų įmonių steigimą ir darbo vietų kūrimą

8 veiksmai

1.3. Uždavinys. Pagerinti darbo vietų pasiekiamumą ir kompleksiskai spręsti eismo saugumo problemas

11 veiksmų

Informacija apie programos įgyvendinimą: efekto ir rezultato rodikliai

Efekto rodiklis: 1-E-1 Užimtųjų ir darbingo amžiaus gyventojų santykis Šiaulių regiono savivaldybėse, kuriose yra tikslinių teritorijų (proc.)

Siektina reikšmė: 70,3
Pasiiekta reikšmė: 61,7

Rezultato rodiklis: 1-R-1 Materialinės investicijos 1 gyventojui Akmenės r., Kelmės r., Pakruojo r. ir Šiaulių r. savivaldybėse (tūkst. Eur)

Siektina reikšmė: 1,30
Pasiiekta reikšmė: 1,27

Rezultato rodiklis: 1-R-2 Verslumo lygis Šiaulių regiono savivaldybėse, kuriose yra tikslinių teritorijų (veikiančių įmonių skaičius, tenkantis 1 000 gyventojų) (vnt.)

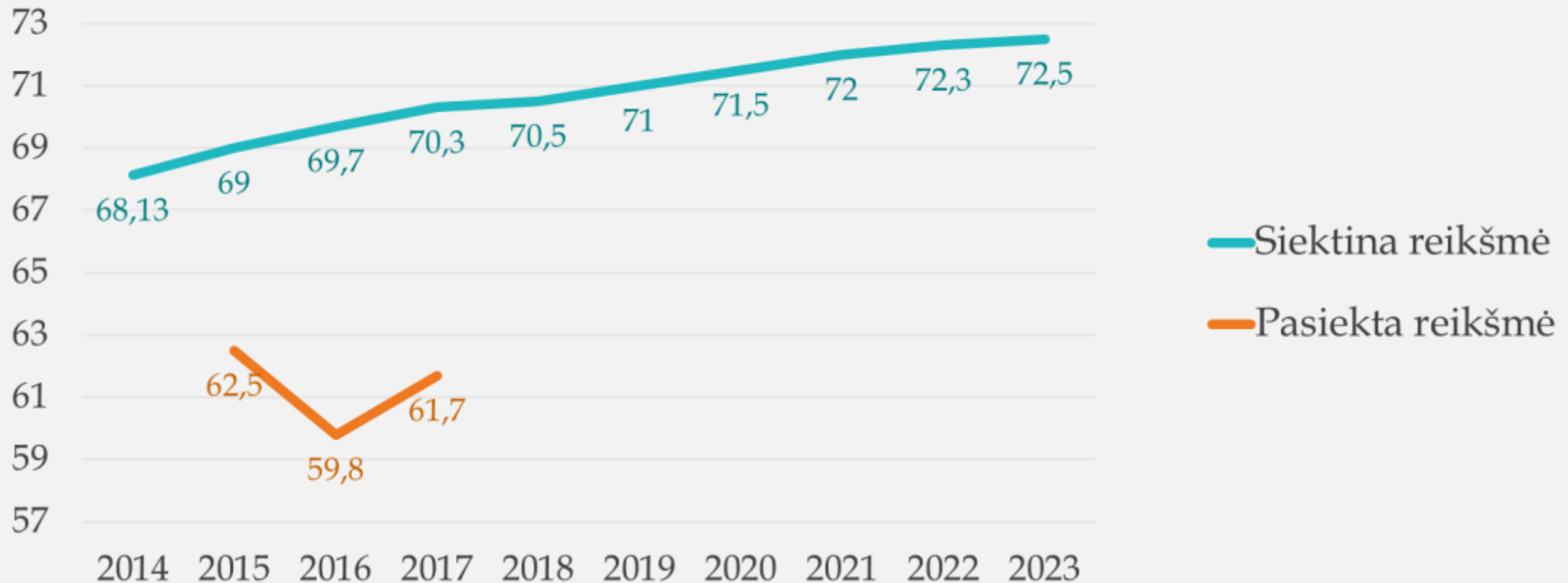
Siektina reikšmė: 14,5
Pasiiekta reikšmė: 15

Rezultato rodiklis: 1-R-3 Sutrumpėjęs sugaištas kelionių Šiaulių regiono tikslinių teritorijų automobilių keliais (išskyrus TEN-T kelius) laikas (mln. val.)

Siektina reikšmė: 0
Pasiiekta reikšmė: 0

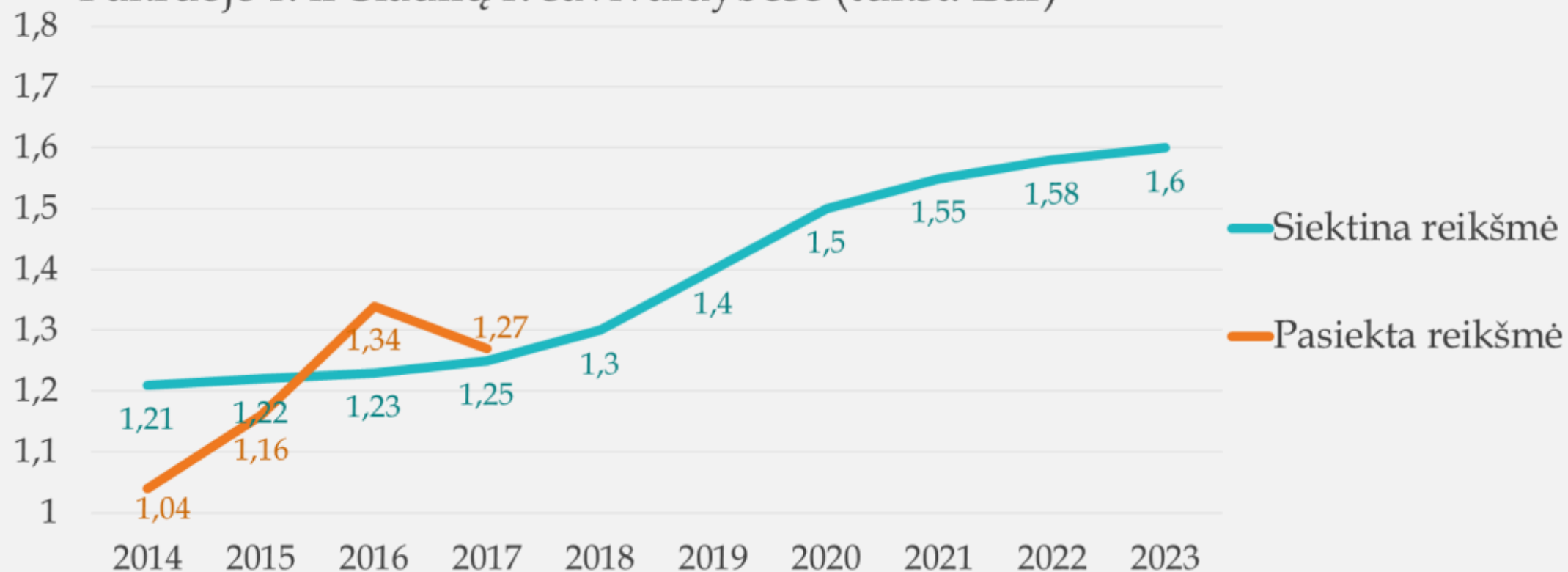
Užimtųjų ir darbingo amžiaus gyventojų santykis

Užimtųjų ir darbingo amžiaus gyventojų santykis Šiaulių regiono savivaldybėse, kuriose yra tikslinių teritorijų, proc.



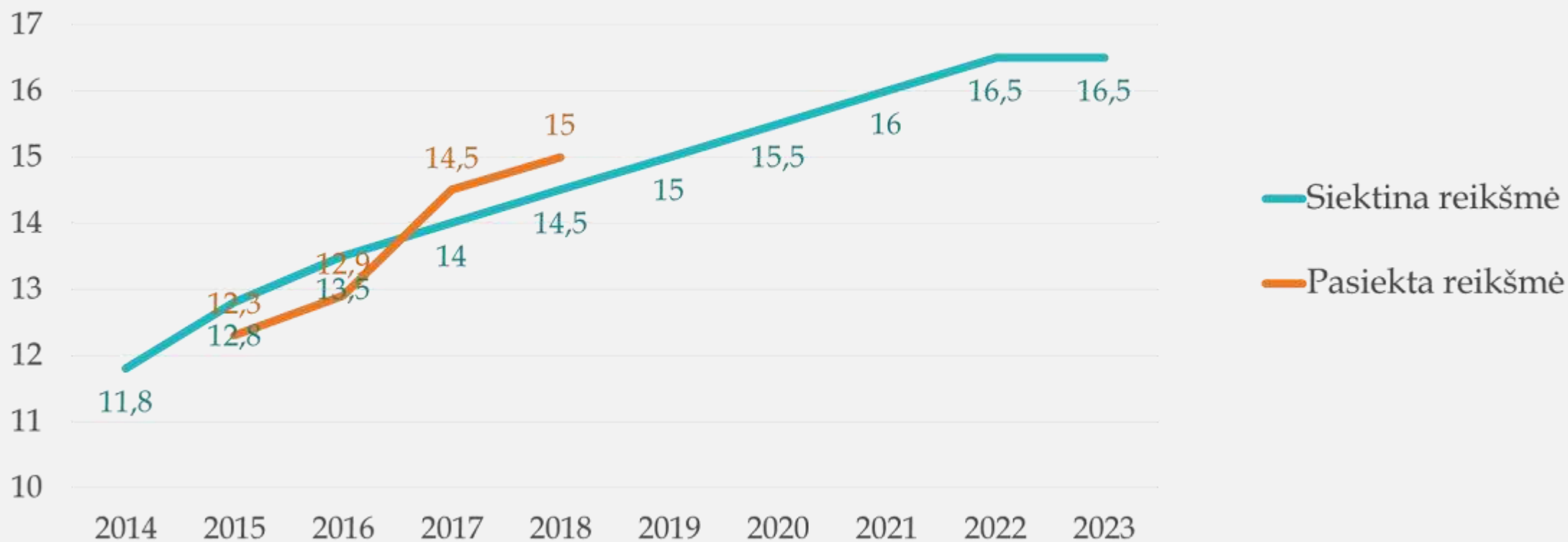
Materialinės investicijos 1 gyventojui

Materialinės investicijos 1 gyventojui Akmenės r., Kelmės r., Pakruojo r. ir Šiaulių r. savivaldybėse (tūkst. Eur)



Verslumo lygis

Verslumo lygis Šiaulių regiono savivaldybėse, kuriose yra tikslinių teritorijų (veikiančių įmonių skaičius, tenkantis 1 000 gyventojų), vnt.



Informacija apie programos įgyvendinimą: produkto rodikliai 1.1-P-1/1.1-P-4 1.2-P-1/1.2.-P-8 1.3.-P-1/1.3.-P-5

Produkto rodiklis: 1.1.-P-1 Sukurtos arba atnaujintos atviros erdvės miestų vietovėse (kv. m)

Siektina reikšmė: 47 565
Pasiiekta reikšmė: 5 315

Produkto rodiklis: 1.1.-P-3 Investicijas gavusių viešųjų teritorijų plotas (ha)

Siektina reikšmė: 10
Pasiiekta reikšmė: 0

Produkto rodiklis: 1.2.-P-1 Sukurtos arba atnaujintos atviros erdvės miestų vietovėse (kv. m)

Siektina reikšmė: 0
Pasiiekta reikšmė: 28 805,87

Produkto rodiklis: 1.2.-P-2 Modernizuoti kultūros infrastruktūros objektai (skaičius)

Siektina reikšmė: 1
Pasiiekta reikšmė: 1

Informacija apie programos įgyvendinimą: produkto rodikliai 1.1-P-1/1.1-P-4 1.2-P-1/1.2.-P-8 1.3.-P-1/1.3.-P-5

Produkto rodiklis: 1.2.-P-4 Namų ūkių, priskirtų geresnei energijos vartojimo efektyvumo klasei (skaičius, namų ūkiai)

Siektina reikšmė: 1 839
Pasiekta reikšmė: 0

Produkto rodiklis: 1.2.-P-5 Projektas, kurį visiškai arba iš dalies įgyvendina socialiniai partneriai ar NVO (skaičius)

Siektina reikšmė: 10
Pasiekta reikšmė: 0

Produkto rodiklis: 1.3.-P-1 Bendras rekonstruotų arba atnaujintų kelių ilgis (km)

Siektina reikšmė: 3,55
Pasiekta reikšmė: 0

Produkto rodiklis: 1.3.-P-3 Įdiegtos saugų eismą gerinančios ir aplinkosaugos priemonės (skaičius)

Siektina reikšmė: 2
Pasiekta reikšmė: 0

Produkto rodiklis: 1.3.-P-4 Įrengtų naujų dviračių ir (ar) pėsčiųjų takų ir (ar) trasų ilgis (km)

Siektina reikšmė: 1,3
Pasiekta reikšmė: 0

Informacija apie programos įgyvendinimą: veiksmų įgyvendinimas nuo programos įgyvendinimo pradžios



Planuotas ir panaudotas finansavimas

Iš viso programos veiksmų planui:	Planuotas finansavimas ir finansavimo šaltiniai	Panaudotas finansavimas ir finansavimo šaltiniai
	22 079 584,51	8 023 675,62
Savivaldybės biudžeto lėšos	4 778 752,09	1 343 251,34
Valstybės biudžeto lėšos	2 334 025,91	1 799 144,28
Kitos viešosios lėšos	1 344 655,91	863 131,82
Privačios lėšos	0,00	0,00
ES lėšos	13 622 150,60	4 018 148,18

Informacija apie Šiaulių regione
vykdomos Šiaulių miesto
integruotos teritorijų vystymo
programos įgyvendinimą



Situacijos analizėje nagrinėtų ir SSGG lentelėje nurodytų veiksmų pokyčiai:

Situacijos analizėje identifikuotos ir nagrinėtos silpnybės (problemos), stiprybės, galimybės ir grėsmės 2018 metais nepasikeitė ir neatsirado naujų, programoje neįvertintų teritorijos vystymui svarbių veiksmų

Stiprybės

1. Istoriskai ir geografiškai susiklostęs metropolinio miesto, turinčio stiprius nacionalinio lygmens objektus, vaidmuo
2. Aukštas gyventojų išsilavinimo lygis
3. Intermodalinis transporto ryšių mazgas

Silpnybės

1. Stipri gyventojų vidinė ir tarptautinė migracija
2. Neracionalus gyvenamųjų ir darbo vietų išsidėstymas mieste
3. Gyventojų senėjimas ir netolygi amžiaus struktūra miesto centrinėje dalyje ir periferijoje
4. Neišnaudojamas universiteto kaip traukos ir kultūrinio centro potencialas
5. Gyventojų nepasitenkinimas teritorijos viešųjų erdvių kokybe ir gyvenamąja aplinka
6. Neracionali, žemo saugumo susisiekimo sistema, paremta automobilizacijos plėtra, nepritaikyta infrastruktūra darniam judumui, sukeliama didelė aplinkos tarša ir triukšmas
7. Mažiausios tiesioginės užsienio investicijos, tenkančios vienam gyventojui

Situacijos analizėje nagrinėtų ir SSGG lentelėje nurodytų veiksmų pokyčiai:

Situacijos analizėje identifikuotos ir nagrinėtos silpnybės (problemos), stiprybės, galimybės ir grėsmės 2018 metais nepasikeitė ir neatsirado naujų, programoje neįvertintų teritorijos vystymui svarbių veiksmų

Galimybės

1. Rinkoje augs kūrybinių industrijų pramonės ir paslaugų paklausa
2. Tikslinės teritorijos (kaip gyvenamosios vietos) patrauklumo didėjimas aplinkinių teritorijų gyventojams
3. Apleistų teritorijų funkcinė konversija

Grėsmės

1. Mieste, kaip aglomeracijos periferijoje, ir susisiekiančiose teritorijose tęsis naujų teritorijų, neturinčių pakankamos inžinerinės ir socialinės infrastruktūros, užstatymas
2. Mažės atvykstančiųjų gyventi, dirbti ar studijuoti į Šiaulius jaunų gyventojų srautai dėl blogėjančios šalies demografinės struktūros
3. Didėjant regioninei konkurencijai su Panevėžio miestu, kyla grėsmė prarasti intermodalinio centro statusą
4. Universitetinio miesto statuso praradimas

Informacija apie programos įgyvendinimą: tikslas, uždaviniai, veiksmai

1. Tikslas. Stiprinti Šiaulių, kaip regiono centro, vaidmenį, didinant tikslinėje teritorijoje esančios gyvenamosios aplinkos patrauklumą gyventojams.

1.1. Uždavinys. Didinti užimtumą Šiaulių mieste, tikslinėje teritorijoje kuriant naujas ir stiprinant esamas inovatyvias veiklas

4 veiksmai

1.2. Uždavinys. Gerinti gyvenamosios aplinkos kokybę, atnaujinant viešąsias erdves bei jų prieigas

17 veiksmų

Informacija apie programos įgyvendinimą: efekto ir rezultato rodikliai

Efekto rodiklis: 1-E Užimtų ir darbingo amžiaus gyventojų santykis proc.

Siektina reikšmė: 74
Pasiiekta reikšmė: 81,6

Rezultato rodiklis: 1-R-1 Mažų ir vidutinių įmonių skaičius, tenkantis 1000 gyventojų, vnt.

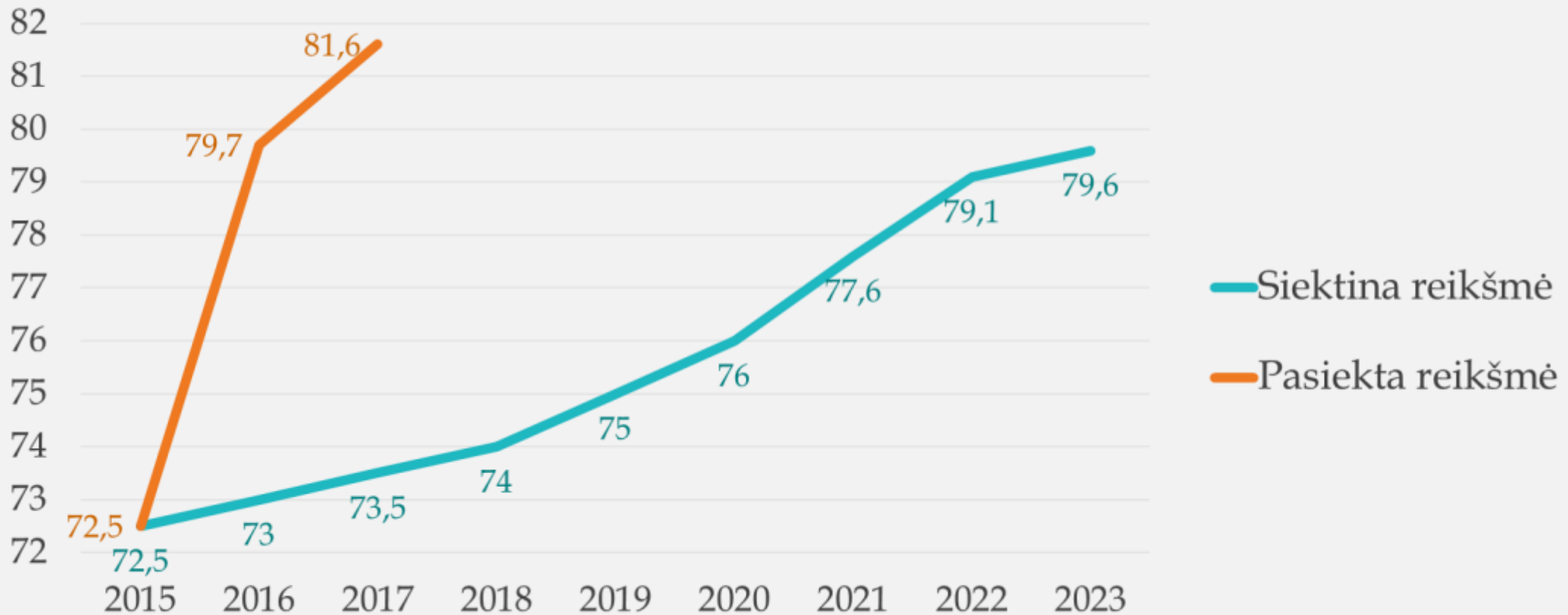
Siektina reikšmė: 24,2
Pasiiekta reikšmė: 29

Rezultato rodiklis: 1-R-2 Gyventojų skaičius tikslinėje teritorijoje, skaičius

Siektina reikšmė: 26 252
Pasiiekta reikšmė: 22 511

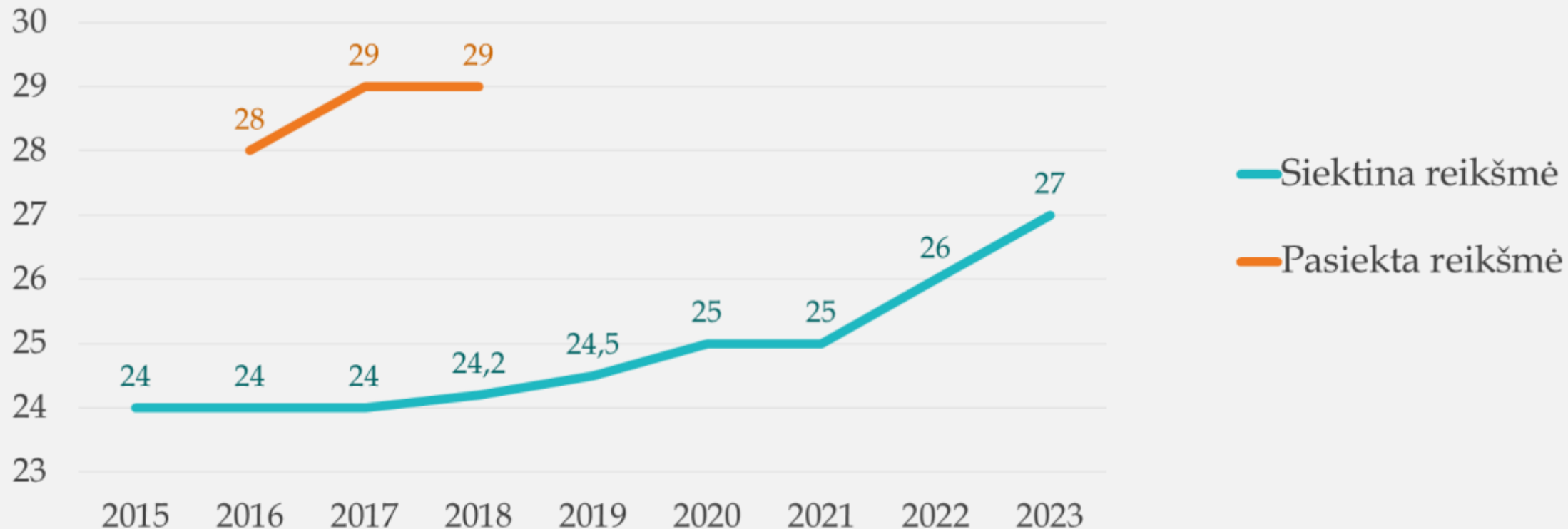
Užimtų ir darbingo amžiaus gyventojų santykis

Užimtų ir darbingo amžiaus gyventojų santykis, proc.



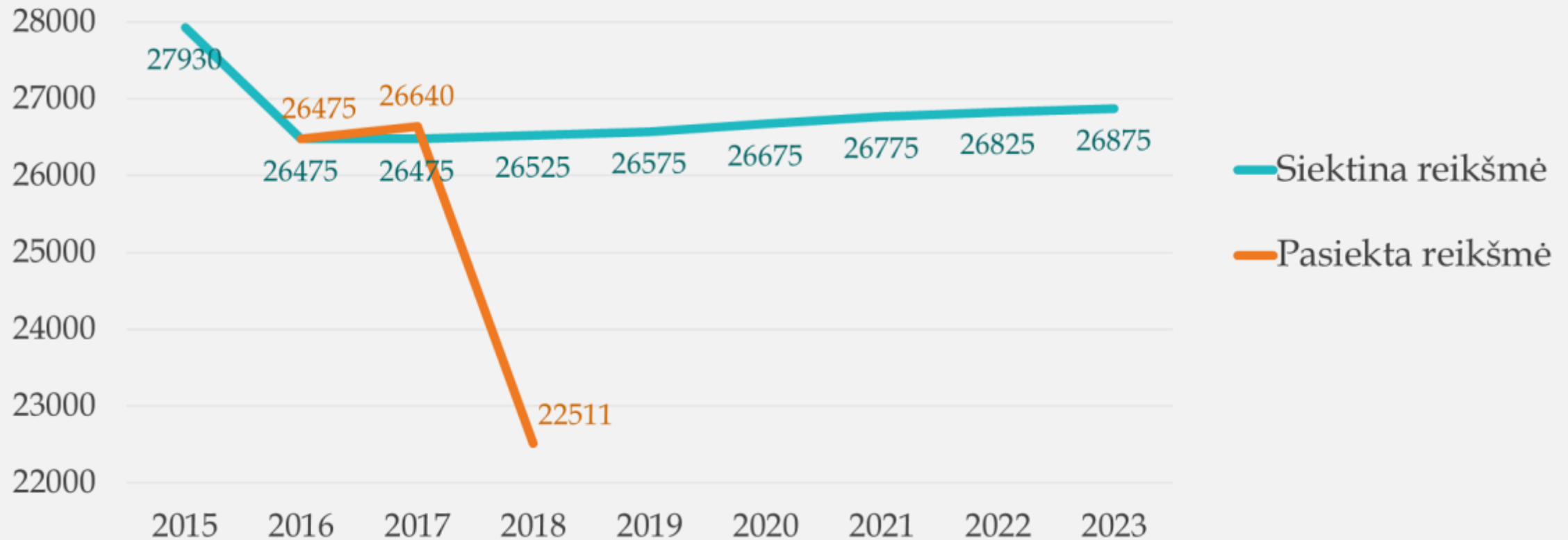
Mažų ir vidutinių įmonių skaičius, tenkantis 1000 gyventojų

Mažų ir vidutinių įmonių skaičius, tenkantis 1000 gyventojų, vnt.



Gyventojų skaičius

Gyventojų skaičius tikslinėje teritorijoje



Informacija apie programos įgyvendinimą: produkto rodikliai 1.1-P-1/1.1-P-6 1.2-P-1/1.2.-P-15

Produkto rodiklis: 1.1-P-3 Pagal veiksmų programą ERPF lėšomis atnaujintos neformaliojo ugdymo įstaigos, vnt.

Siektina reikšmė: 2
Pasiekta reikšmė: 0

Produkto rodiklis: 1.1-P-4 BIVP projektų veiklų dalyviai (įskaitant visas tikslines grupes), skaičius

Siektina reikšmė: 100
Pasiekta reikšmė: 58

Produkto rodiklis: 1.2-P-1 Sukurtos arba atnaujintos atviros erdvės miestų vietovėse, kv. m

Siektina reikšmė: 21 000
Pasiekta reikšmė: 71 828

Produkto rodiklis: 1.2-P-4 Parengti darnaus judumo mieste planai, vnt.

Siektina reikšmė: 1
Pasiekta reikšmė: 1

Informacija apie programos įgyvendinimą: veiksmų įgyvendinimas nuo programos įgyvendinimo pradžios



Planuotas ir panaudotas finansavimas

Iš viso programos veiksmų planui:	Planuotas finansavimas ir finansavimo šaltiniai	Panaudotas finansavimas ir finansavimo šaltiniai
	49 141 604,03	9 602 778,04
Savivaldybės biudžeto lėšos	4 596 239,19	1 338 217,55
Valstybės biudžeto lėšos	2 400 434,65	277 427,45
Kitos viešosios lėšos	1 481 846,20	0,00
Privačios lėšos	50 520,00	50 520,00
ES lėšos	40 612 563,99	7 936 613,04