

Projektinių pasiūlymų pateikimo Utenos  
regiono plėtros tarybai ir projektinių pasiūlymų  
apibendrinimo Utenos regiono plėtros tarybos  
sekretoriato tvarkos  
3 priedas

#### PATVIRTINTA





Utenos regiono plėtros tarybos  
2009 m. balandžio 7 d. sprendimu Nr.153-18  
(koreguota ir papildyta Utenos regiono plėtros tarybos  
2009 m. gruodžio 21 d. sprendimu Nr.153-62,  
koreguota Utenos regiono plėtros tarybos  
2010 m. kovo 30 d. sprendimu Nr.153-12,  
koreguota Utenos regiono plėtros tarybos  
2010 m. birželio 1 d. sprendimu Nr.153-23,  
koreguota Utenos regiono plėtros tarybos  
2010 m. birželio 22 d. sprendimu Nr.153-38,  
koreguota Utenos regiono plėtros tarybos  
2010 m. spalio 19 d. sprendimu Nr.153-47,  
koreguota ir papildyta Utenos regiono plėtros tarybos  
2010 m. gruodžio 14 d. sprendimu Nr.153-69,  
koreguota Utenos regiono plėtros tarybos  
2011 m. kovo 31 d. sprendimu Nr. 51/7S-5,  
koreguota Utenos regiono plėtros tarybos  
2011 m. birželio 28 d. sprendimu Nr. 51/7S-22,  
koreguota Utenos regiono plėtros tarybos  
2011 m. rugsėjo 6 d. sprendimu Nr. 51/7S-37,  
tikslinta Utenos regiono plėtros tarybos  
2011 m. spalio 7 d. sprendimu Nr. 51/7S-59,  
tikslinta Utenos regiono plėtros tarybos  
2011 m. spalio 25 d. sprendimu Nr. 51/7S-79,  
tikslinta Utenos regiono plėtros tarybos  
2011 m. gruodžio 6 d. sprendimu Nr. 51/7S-88,  
tikslinta Utenos regiono plėtros tarybos  
2012 m. vasario 7 d. sprendimu Nr. 51/7S-9,

tikslinta Utenos regiono plėtros tarybos  
 2012 m. kovo 12 d. sprendimu Nr. 51/7S-17  
 tikslinta Utenos regiono plėtros tarybos  
 2012 m. birželio 15 d. sprendimu Nr. 51/7S-51  
 tikslinta Utenos regiono plėtros tarybos  
 2012 m. liepos 10 d. sprendimu Nr. 51/7S-62  
 tikslinta Utenos regiono plėtros tarybos  
 2012 m. rugpjūčio 30 d. sprendimu Nr. 51/7S-72  
 tikslinta Utenos regiono plėtros tarybos  
 2012 m. rugsėjo 18 d. sprendimu Nr. 51/7S-89  
 tikslinta Utenos regiono plėtros tarybos  
 2012 m. lapkričio 6 d. sprendimu Nr. 51/7S-100  
 Tikslinta Utenos regiono plėtros tarybos  
 2012 m. gruodžio 18 d. sprendimu Nr. 51/7S-112  
 Tikslinta Utenos regiono plėtros tarybos  
 2013 m. kovo 15 d. sprendimu Nr. 51/7S-16  
 Tikslinta Utenos regiono plėtros tarybos  
 2013 m. gegužės 8 d. sprendimu Nr. 51/7S-31  
 Tikslinta Utenos regiono plėtros tarybos  
 2013 m. birželio 14 d. sprendimu Nr. 51/7S-41  
 2013 m. gruodžio 30 d. sprendimu Nr. 51/7S-104)

**Utenos regiono projektų, finansuojamų pagal 2007-2013 m. Sanglaudos skatinimo veiksmų programos 1 prioriteto „Vietinė ir urbanistinė plėtra, kultūros paveldo ir gamtos išsaugojimas bei pritaikymas turizmo plėtrai“ įgyvendinimo priemonę „Viešosios turizmo infrastruktūros ir paslaugų plėtra regionuose“, sąrašas 2007-2013 metų laikotarpiui Nr.VP3-1.3-ŪM-05-R-91**

Eil. Nr.	Projektinio pasiūlymo teikėjas	Projekto pareiškėjas	Projekto biudžetas, Lt (su PVM)					Numatoma projekto veiklų įgyvendinimo pradžia ir pabaiga	Projekto trukmė, mėn.	Paraiškos pateikimo įgyvendinančiai ajai institucijai terminas	
			Bendra projekto vertė	ES fondų lėšų suma	LR valstybės biudžeto (bendrojo finansav.) lėšų suma	Pareiškėjo ir partnerių lėšų suma	Kitų finansavimo šaltinių lėšų suma				
1.	Utenos apskrities piliakalnių sutvarkymas ir pritaikymas turizmo reikmėms	Utenos apskrities viršininko administracija	Utenos apskrities viršininko administracija	299.058,64	254.200,07		44.858,57		2010-02 – 2011-09	19	2009-10-01

			Valstybės biudžetinė įstaiga								
Projekto aprašymas											
Pagrindinis tikslas ir uždaviniai				Siektini rezultatai							
<b>Tikslas</b> - Skatinti kultūrinį turizmą Utenos apskrityje, sutvarkant piliakalnius ir pritaikant juos turizmui <b>Uždaviniai:</b> - Sutvarkyti piliakalnių teritoriją; - Pritaikyti piliakalnius turizmui				Sutvarkyta ir lankymui pritaikyta 15 Utenos apskrities piliakalnių Padidėjęs piliakalnių lankytojų skaičius							
Eil. Nr.	Projekto pavadinimas	Projektinio pasiūlymo teikėjas	Projekto pareiškėjas	Projekto biudžetas, Lt (su PVM)					Numatoma projekto veiklų įgyvendinimo pradžia ir pabaiga	Projekto trukmė, mėn.	Paraiškos pateikimo įgyvendinančiai ajai institucijai terminas
				Bendra projekto vertė	ES fondų lėšų suma	LR valstybės biudžeto (bendrojo finansav.) lėšų suma	Pareiškėjo ir partnerių lėšų suma	Kitų finansavimo šaltinių lėšų suma			
2.	Apžvalgos aikštelės įrengimas Anykščių Šv.Mato bažnyčios bokšte	Anykščių savivaldybės administracijos direktorius	Anykščių rajono savivaldybės administracija, savivaldybės biudžetinė įstaiga	496.329,41	421.879,08		74.450,33		2009-12 – 2011-11	24	2009-12-01
Projekto aprašymas											
Pagrindinis tikslas ir uždaviniai				Siektini rezultatai							
<b>Tikslas</b> - Skatinti viešosios turizmo infrastruktūros plėtrą <b>Uždavinys</b> - Viešojo nekilnojamojo kultūros paveldo objekto tvarkomieji statybos darbai, skirti minėtą objektą pritaikyti turizmui;				Panoraminei aikštelei įrengti pasirinktas dešinysis bažnyčios bokštas. Apžvalgos aikštelė bus įrengta bokšto viršutiniame segmente, erdvėje su aukštomis langų vertikalėmis, 31,5 m aukštyje nuo bažnyčios grindų. Patekimui į apžvalgos aikštelę bus įrengta laiptinė. Panoraminės aikštelės įrengimas padidins atvykstančių turistų skaičių Anykščių savivaldybėje. Sukurtas naujas turistų traukos objektas ir įgyvendintas projektas – 1 vnt.							
Eil. Nr.	Projekto pavadinimas	Projektinio pasiūlymo teikėjas	Projekto pareiškėjas	Projekto biudžetas, Lt (su PVM)					Numatoma projekto veiklų įgyvendinimo pradžia ir pabaiga	Projekto trukmė, mėn.	Paraiškos pateikimo įgyvendinančiai ajai institucijai terminas
				Bendra projekto vertė	ES fondų lėšų suma	LR valstybės biudžeto (bendrojo finansav.) lėšų suma	Pareiškėjo ir partnerių lėšų suma	Kitų finansavimo šaltinių lėšų suma			
3.	Aktyvaus gamtą tausojančio turizmo infrastruktūros plėtra	Molėtų rajono savivaldybės administracijos	Molėtų rajono savivaldybės administracija,	877.544,75	524.911,89		352.632,86		2010-03 – 2011-09	19	2009-12-31

	Molėtų mieste	direktorius	savivaldybės biudžetinė įstaiga								
Projekto aprašymas											
Pagrindinis tikslas ir uždaviniai				Siektini rezultatai							
<p><b>Tikslas</b> - Molėtų miesto gamtos išteklių efektyvesnis panaudojimas turizmo poreikiams, skatinant naujų turizmo produktų ir viešosios turizmo infrastruktūros plėtrą ir miestą paverčiant pagrindine, vandens turizmo, dviračių, pėsčiųjų Aukštaitijos nacionalinio ir Labanoro regioninio parkų trasų, prieiga.</p> <p><b>Uždaviniai:</b> Higienos normas atitinkančio paplūdimio ir šalia jo esančios poilsio bei pramogų zonos įrengimas bei sutvarkymas.</p>				<p>Produkto rodikliai:</p> <ul style="list-style-type: none"> <li>  Sutvarkyta turistų ir poilsiautojų traukos objektas - įrengtas 1 viešas paplūdimys Molėtų mieste pagal higienos normos HN 92:2007 reikalavimus.</li> <li>  Įgyvendintas 1 projektas.</li> </ul> <p>Rezultato rodikliai: - Turistai, apsilankę Molėtų turizmo ir verslo informacijos centre per 2 metus – iki 7000.</p>							
Eil. Nr.	Projekto pavadinimas	Projektinio pasiūlymo teikėjas	Projekto pareiškėjas	Projekto biudžetas, Lt (su PVM)					Numatoma projekto veiklų įgyvendinimo pradžia ir pabaiga	Projekto trukmė, mėn.	Paraiškos pateikimo įgyvendinančiai įstaigai terminas
				Bendra projekto vertė	ES fondų lėšų suma	LR valstybės biudžeto (bendrojo finansav.) lėšų suma	Pareiškėjo ir partnerių lėšų suma	Kitų finansavimo šaltinių lėšų suma			
4.	Kultūros paveldo objekto - Anykščių miesto istorinės dalies rekonstrukcija, pritaikant turizmo poreikiams	Anykščių rajono savivaldybės administracijos direktorius	Anykščių rajono savivaldybės administracija, savivaldybės biudžetinė įstaiga	670.965,72	570.320,35		100.645,37		2009-12 – 2011-11	24	2010-06-01
Projekto aprašymas											
Pagrindinis tikslas ir pagrindinės veiklos				Siektini rezultatai							
<p><b>Tikslas</b> - Skatinti viešosios turizmo infrastruktūros plėtrą</p> <p><b>Veiklos:</b></p> <ul style="list-style-type: none"> <li>- Regeneravimo ir restauravimo pobūdžio teritorijos tvarkymas, statybos darbai;</li> <li>- Techninės, projekto vykdymo priežiūros paslaugos</li> </ul>				<p>Sukurtas naujas turistų traukos objektas ir įgyvendintas projektas – 1 vnt.</p> <p>Turistų, apsilankiusių turizmo informacijos centruose per 2 metus po projekto įgyvendinimo skaičius bus pateiktas po investicinio projekto parengimo.</p>							
Eil. Nr.	Projekto pavadinimas	Projektinio pasiūlymo teikėjas	Projekto pareiškėjas	Projekto biudžetas, Lt (su PVM)					Numatoma projekto veiklų įgyvendinimo pradžia ir pabaiga	Projekto trukmė, mėn.	Paraiškos pateikimo įgyvendinančiai įstaigai terminas
				Bendra projekto vertė	ES fondų lėšų suma	LR valstybės biudžeto (bendrojo	Pareiškėjo ir partnerių lėšų suma	Kitų finansavimo šaltinių lėšų suma			

						finansav.) lėšų suma					
5.	Bendro naudojimo rekreacinės teritorijos prie Mokyklos gatvės Ignalinoje kompleksiškas pertvarkymas ir pritaikymas turizmui	Ignalinos rajono savivaldybės administracijos direktorius	Ignalinos rajono savivaldybės administracija, savivaldybės biudžetinė įstaiga	713.867,54	606.787,17		107.080,37		2011-01 – 2011-12	12	2010-09-01
Projekto aprašymas											
Pagrindinis tikslas ir uždaviniai				Siektini rezultatai							
<b>Tikslas</b> - skatinti viešosios turizmo infrastruktūros plėtrą, kompleksiskai pertvarkant ir įrengiant viešąją turizmo infrastruktūrą teritorijoje prie Mokyklos gatvės <b>Veiklos:</b> 1.1.1. Techninių dokumentų parengimas ir inžinierinių paslaugų atlikimas (1 kompl.) 1.1.2. Kompleksinis teritorijos prie Mokyklos gatvės sutvarkymas (apie 20 550 kv.m)				Priemonės produkto rodikliai: Įgyvendintas projektas -1 vnt. Sutvarkyta esama turistų traukos vietovė -1 vnt. Įgyvendintos rinkodaros priemonės – 2 vnt. Priemonės rezultato rodikliai: Pritraukta turistų per 2 metus po projekto įgyvendinimo – 10 000 Sukurtos naujos darbo vietos (tiesioginės): moterys – 1							
Eil. Nr.	Projekto pavadinimas	Projektinio pasiūlymo teikėjas	Projekto pareiškėjas	Projekto biudžetas, Lt (su PVM)					Numatoma projekto veiklų įgyvendinimo pradžia ir pabaiga	Projekto trukmė, mėn.	Paraiškos pateikimo įgyvendinančiai įstacijai terminas
				Bendra projekto vertė	ES fondų lėšų suma	LR valstybės biudžeto (bendrojo finansav.) lėšų suma	Pareiškėjo ir partnerių lėšų suma	Kitų finansavimo šaltinių lėšų suma			
6.	Dviračių ir pėsčiųjų tako Ignalinoje nuo Švenčionių gatvės iki Sporto gatvės statyba	Ignalinos rajono savivaldybės administracijos direktorius	Ignalinos raj. savivaldybės administracija, savivaldybės biudžetinė įstaiga	541.444,92	454.843,4		86.601,52		2011/06 2012/ 04	11	2011-06-01
Projekto aprašymas											
Pagrindinis tikslas ir pagrindinės veiklos				Siektini rezultatai							
<b>Tikslas:</b> Skatinti viešosios turizmo infrastruktūros plėtrą, įrengiant dviračių ir pėsčiųjų taką Ignalinoje nuo Švenčionių gatvės iki Sporto gatvės. <b>Veiklos:</b> Dviračių ir pėsčiųjų tako įrengimo darbai (1,2 km.), 1 kompl.				Priemonės produkto rodikliai: Sutvarkytas turistų traukos objektas – 1vnt. Įgyvendintos rinkodaros priemonės – 2 vnt. Įgyvendintas projektas – 1 vnt. Priemonės rezultato rodikliai: Turistai, apsilankę sukurtame ir sutvarkytame objekte per 2 metus po projekto įgyvendinimo –apie 2000. Sukurtos naujos darbo vietos - 1							
Eil.	Projekto pavadinimas	Projektinio	Projekto	Projekto biudžetas, Lt (su PVM)					Numatoma	Projekto	Paraiškos

Nr.		pasiūlymo teikėjas	pareiškėjas	Bendra projekto vertė	ES fondų lėšų suma	LR valstybės biudžeto (bendrojo finansav.) lėšų suma	Pareiškėjo ir partnerių lėšų suma	Kitų finansavimo šaltinių lėšų suma	projekto veiklų įgyvendinimo pradžia ir pabaiga	trukmė, mėn.	pateikimo įgyvendinančiai ajai institucijai terminas
7.	Aktyvaus gamtą tausojančio turizmo infrastruktūros plėtra Molėtų mieste. II etapas.	Molėtų rajono savivaldybės administracijos direktorius	Molėtų rajono savivaldybės administracija. savivaldybės biudžetinė įstaiga	929.059,67	578.437,82		350.621,85		2011-07 2012-07	13	2011-09-30
<b>Projekto aprašymas</b>											
<b>Pagrindinis tikslas ir pagrindinės veiklos</b>				<b>Siektini rezultatai</b>							
<b>Tikslas:</b> Molėtų miesto gamtos išteklių efektyvesnis panaudojimas turizmo poreikiams, skatinant naujų turizmo produktų ir viešosios turizmo infrastruktūros plėtrą ir miestą paverčiant pagrindine, vandens turizmo, dviračių, pėsčiųjų Aukštaitijos nacionalinio ir Labanoro regioninio parkų trasų, prieiga. <b>Veiklos:</b> 1.1.1. Pėsčiųjų takų su poilsio aikštelėmis ir apšvietimu Pastovio ežero pakrantėse įrengimas. 1800 m* *tikslios apimtys bus nustatytos parengus techninę dokumentaciją ir paraišką				<b>Produkto rodikliai:</b> Sutvarkyta turistų ir poilsiautojų traukos objektas – 1 vnt. Įgyvendintas 1 projektas. Įgyvendintos rinkodaros priemonės – 1 vnt.  <b>Rezultato rodikliai:</b> Per 2 metus apsilankiusių turistų skaičius – iki 7000. Pritraukta privačių investicijų – 1000 Lt.							
Eil. Nr.	Projekto pavadinimas	Projektinio pasiūlymo teikėjas	Projekto pareiškėjas	Projekto biudžetas, Lt (su PVM)					Numatoma projekto veiklų įgyvendinimo pradžia ir pabaiga	Projekto trukmė, mėn.	Paraiškos pateikimo įgyvendinančiai ajai institucijai terminas
				Bendra projekto vertė	ES fondų lėšų suma	LR valstybės biudžeto (bendrojo finansav.) lėšų suma	Pareiškėjo ir partnerių lėšų suma	Kitų finansavimo šaltinių lėšų suma			
8.	Pažintinis Visagino kūrimosi istorijos takas-maršrutas	Visagino savivaldybės taryba	Visagino savivaldybės administracija Biudžetinė įstaiga	1.311.861,25	1.115.082,06		196.779,19		2012-04 2014-03	24	2012-02-01
<b>Projekto aprašymas</b>											
<b>Pagrindinis tikslas ir pagrindinės veiklos</b>				<b>Siektini rezultatai</b>							
<b>Tikslas:</b> Visagino savivaldybėje įrengti pažintinį miesto kūrimosi istorijos pėsčiųjų taką, pritaikant esamus gamtinius ir kultūrinius				<b>Priemonės produkto rodikliai:</b> - projektai – 1 - sukurti nauji turistų traukos objektai – 1							

	išteklius turizmo plėtrai <b>Veiklos:</b> 1.1.1 – Pažintinio miesto kūrimosi istorijos pėsčiųjų tako techninių dokumentų parengimas. Techninis projektas 1 vnt. 1.1.2. – Pažintinio miesto kūrimosi istorijos pėsčiųjų tako įrengimas. Informaciniai standai – 30 vnt.* Rekonstruota pontoninė prieplauka - 1 Mažosios architektūrinės formos – 100 vnt.* *Tiksli informacija bus pateikta techniniame projekte. 1.1.3. Įrengto „Pažintinio miesto kūrimosi istorijos pėsčiųjų tako“ pristatymas visuomenei. Parengtas ir patalpintas svetainėje www.visaginas.lt interaktyvus žemėlapis su „Pažintinio miesto kūrimosi istorijos pėsčiųjų tako“ schema ir jame lankomais turizmo objektais, 1 vnt. Parengti lankstinukai su „Pažintinio miesto kūrimosi istorijos pėsčiųjų tako“ schema, 1 000 vnt.			-įgyvendintos rinkodaros priemonės – <b>1</b> <b>Priemonės rezultato rodikliai:</b> - turistai, apsilankę turizmo objekte per 2 metus po projekto įgyvendinimo skaičius – <b>7 500</b> - sukurtos naujos darbo vietos – <b>1 darbo vieta</b>							
Eil. Nr.	Projekto pavadinimas	Projektinio pasiūlymo teikėjas	Projekto pareiškėjas	Projekto biudžetas, Lt (su PVM)					Numatoma projekto veiklų įgyvendinimo pradžia ir pabaiga	Projekto trukmė, mėn.	Paraiškos pateikimo įgyvendinančiai ajai institucijai terminas
				Bendra projekto vertė	ES fondų lėšų suma	LR valstybės biudžeto (bendrojo finansav.) lėšų suma	Pareiškėjo ir partnerių lėšų suma	Kitų finansavimo šaltinių lėšų suma			
9.	Tinkamos poilsiavietės, aktyvaus poilsio bei laisvalaikio praleidimo formų sukūrimas Utenos rajono Tauragnų miestelyje, santrumpa – „Poilsiavietė Tauragnų miestelyje“.	Utenos rajono savivaldybės administracijos direktorius	Utenos rajono savivaldybės administracija, savivaldybės biudžetinė įstaiga	633.120	538.147		94.973		2012-04-01 2013-11-30	20	2012-11-30
<b>Projekto aprašymas</b>											
<b>Pagrindinis tikslas ir pagrindinės veiklos</b>				<b>Siektini rezultatai</b>							
<b>Tikslas</b> - Skatinti atvykstantąjį ir vietinį turizmą į Utenos regioną, sukurti palankesnes sąlygas aktyviam poilsiui, tuo pačiu gerinant Utenos regioninę socialinę-ekonominę raidą. <b>Veiklos:</b> 1.1. Sukurti infrastruktūrą poilsiavietės funkcionavimui. 1.1.1. Teritorijos (iki 1,83 ha) sutvarkymas, rekreacinių įrenginių įrengimas (lauko tualetai – 2 vnt., lauko nuotekų				Projekto įgyvendinimo sėkmė bus matuojama šiais stebėsenos rodikliais: . Priemonės produkto rodikliai: 1.1. Įgyvendintų projektų skaičius – 1 vnt. 1.2. Sutvarkytas esamas turistų traukos objektas – 1 vnt. 1.3. Įgyvendinta rinkodaros priemonė- 1 vnt. 2. Priemonės rezultato rodiklis:							

	<p>tinklai- 1 vnt., persirengimo kabinos – 2 vnt., laužavietės – 3 vnt., pavėsinės – 3 vnt., miško baldai, šiukšliadėžės – 4 kompl.), informacinių stendų įrengimas (kiekis – 2 vnt.), 1 vaikų žaidimų aikštelės įrengimas, aktyvaus poilsio įrangos su saugos priemonėmis įsigijimas (valtis keturvietė 3,5 m - 4 kompl., valtis keturvietė 4 m. – 1 kompl., variklis elektrinis, komplekte su akumuliatoriumi – 1 kompl., variklis benzininis gelbėtojų valčiai – 1 vnt., baidarės dvivietės – 8 kompl., baidarės vienvietės – 2 kompl., vandens dviračiai keturviečiai – 3 vnt., vandens dviračiai dviviečiai – 2 vnt., gelbėjimo ratai – 10 vnt., gelbėjimosi liemenės suaugusiems- 54 vnt., gelbėjimosi liemenės vaikiškos – 10 vnt., papildomi irklai baidarėms – 6 kompl., papildomi irklai valčiai – 3 kompl.).</p> <p>1.1.2. Pontoninės prieplaukos (iki 30m<sup>2</sup>) su valtine įrengimas. Kiekis – 1 vnt.</p> <p>1.1.3. Tilto su apžiūros aikšte (iki 30m<sup>2</sup>) įrengimas. Kiekis – 2 vnt.</p> <p>1.1.4. Pėsčiųjų tako (iki 1,20 m. pločio) šlaite įrengimas. Ilgis – iki 60 m.</p> <p>1.1.5. Aptarnaujančio keliuko (iki 4,5 m pločio) įrengimas. Ilgis - iki 100 m.</p> <p>1.2. Parengti projekto įgyvendinimui būtina dokumentaciją, užtikrinti kokybišką projekto įgyvendinimą.</p> <p>1.2.1. Techninės dokumentacijos 1.1.1, 1.1.2, 1.1.3, 1.1.4, 1.1.5 veikloms įgyvendinti paruošimas (projektavimo ir bendrosios ekspertizės paslaugos).</p> <p>1.2.2. Informacinės, poilsiavietę reklamuojančios medžiagos išleidimas. Kiekis- 1000 vnt. lankstinukų.</p>			<p>2.1. Pritrūkta turistų per 2 metus po projekto įgyvendinimo – 400 asmenų.</p> <p>2.2 Sukurta naujų darbo vietų (tiesioginių): vyrų ir (arba) moterų. (Rodiklio skaitinę reikšmę įsipareigojame pateikti po projekto įgyvendinimo).</p> <p>Visi projekto rezultatai būtų pasiekti praėjus 2 metams po projekto įgyvendinimo.</p>							
<b>Eil. Nr.</b>	Projekto pavadinimas	Projektinio pasiūlymo teikėjas	Projekto pareiškėjas	Projekto biudžetas, Lt (su PVM)					Numatoma projekto veiklų įgyvendinimo pradžia ir pabaiga	Projekto trukmė, mėn.	Paraiškos pateikimo įgyvendinančiai įstaigai institucijai terminas
10.	Viešosios turizmo infrastruktūros Zaraso ežero Didžiojoje saloje sukūrimas	Zarasų rajono savivaldybės administracijos direktorius	Zarasų rajono savivaldybės administracijos savivaldybės biudžetinė įstaiga	1.984.129	1.686.509		297.620		2012-10/ 2014-09	24	2012-12-20



Projekto aprašymas											
Pagrindinis tikslas ir pagrindinės veiklos				Siektini rezultatai							
<b>Tikslas:</b> Viešosios turizmo infrastruktūros ir paslaugų plėtra Zarasų mieste <b>Veiklos:</b> Lankytojų centro su vandens turizmui reikalingos infrastruktūros sukūrimu įrengimas				<b>Priemonės produkto rodikliai:</b> Įgyvendintų projektų skaičius- 1 Sukurtas naujas turistų traukos objektas- 1 -Įgyvendintos rinkodaros priemonės (atidarymo renginys), skaičius -1 <b>Priemonės rezultato rodikliai:</b> - pritraukta turistų per 2 metus po projekto įgyvendinimo, skaičius - 2000 - sukurta naujų darbo vietų, skaičius ~ 5 - pritrauktas privačių investicijų, Lt ~ 300 000 Detalesni siektini rezultatai bus numatyti Viešosios turizmo infrastruktūros Zaraso ežero Didžiojoje saloje sukūrimo investiciniame projekte, kurį Zarasų rajono savivaldybės administracija numato parengti 2011 m.							
Eil. Nr.	Projekto pavadinimas	Projektinio pasiūlymo teikėjas	Projekto pareiškėjas	Projekto biudžetas, Lt (su PVM)					Numatoma projekto veiklų įgyvendinimo pradžia ir pabaiga	Projekto trukmė, mėn.	Paraiškos pateikimo įgyvendinimui institucijai terminas
				Bendra projekto vertė	ES fondų lėšų suma	LR valstybės biudžeto (bendrojo finansav.) lėšų suma	Pareiškėjo ir partnerių lėšų suma	Kitų finansavimo šaltinių lėšų suma			
11.	Pėsčiųjų ir dviračių tako Anykščių mieste ties „Anykščių šileliu“ įrengimas sukūrimas	Anykščių rajono savivaldybės administracijos direktorius	Anykščių rajono savivaldybės administracija, savivaldybės biudžetinė įstaiga	292 802,54	248.882,16		43.920,38		2013-06 2014-06	13	2013-04-30
Projekto aprašymas											
Pagrindinis tikslas ir pagrindinės veiklos				Siektini rezultatai							
<b>Tikslas:</b> Efektyvus esamų gamtos išteklių panaudojimas, konkurencingai viešajai turizmo infrastruktūros plėtrai vykdyti <b>Veiklos:</b> Pėsčiųjų ir dviračių tako įrengimas (apie 420 m ilgio, 1050 m <sup>2</sup> ploto)				<b>Rezultato rodikliai:</b> Pritraukta turistų per 2 metus po projekto įgyvendinimo – 5 000. Sukurta naujų darbo vietų (tiesioginių): vyrų – 1 <b>Produkto rodikliai:</b> Įgyvendintas projektas – 1 vnt. Sukurtas naujas turistų traukos objektas – 1 vnt. Įgyvendintos rinkodaros priemonės – 1 vnt.							
Bendra lėšų suma pagal priemonę, Lt (su PVM)								ES struktūrinė parama, skirta Utenos regionui, Lt:			
Iš viso		ES fondų lėšų suma	LR valstybės biudžeto (bendrojo finansav.) lėšų suma	Pareiškėjo ir partnerių lėšų suma	Kitų finansavimo šaltinių lėšų suma	2007-2010 m.		2011-2013 m.	iš viso		
8.750.183,44		7.000.000		1.750.183,44		4.000.000		3.000.000	7.000.000		